

## Drei-Westweg-Etappen im Südschwarzwald



Foto: Blick vom Hohen Blauen am 28.12.2016 bei Inversionswetter

Anmeldungen ab sofort. Spätere Anmeldungen sind davon abhängig ob und zu welchen Bedingungen sich zusätzliche Übernachtungsmöglichkeiten buchen lassen. Sollte ein:e DZ-Partner:in ausfallen, entstehen ggf. Stornokosten, wenn wir für das dann als EZ genutzte Zimmer bezahlen müssen.

In Anbetracht möglichen unwirtlichen Winterwetters werden wir am 22.12.23 entscheiden, ob die Tour stattfinden kann. Stornogebühren werden dann nicht fällig (das gilt nicht wie oben beschrieben für DZ-Partner:innen)

### **1. Etappe: 27. Dezember Feldberg-Bärental - Krunkelbachhütte**

Anreise nach Bärental-Feldberg mit DB

Abfahrt RW Bhf. 8:49 Uhr Ankunft 11:13 Uhr

Wanderung über Feldbergpass und Feldberg zur [Krunkelbach-Hütte](#).

Ca. 17 km, 760 Hm und 5 Stunden Gehzeit.

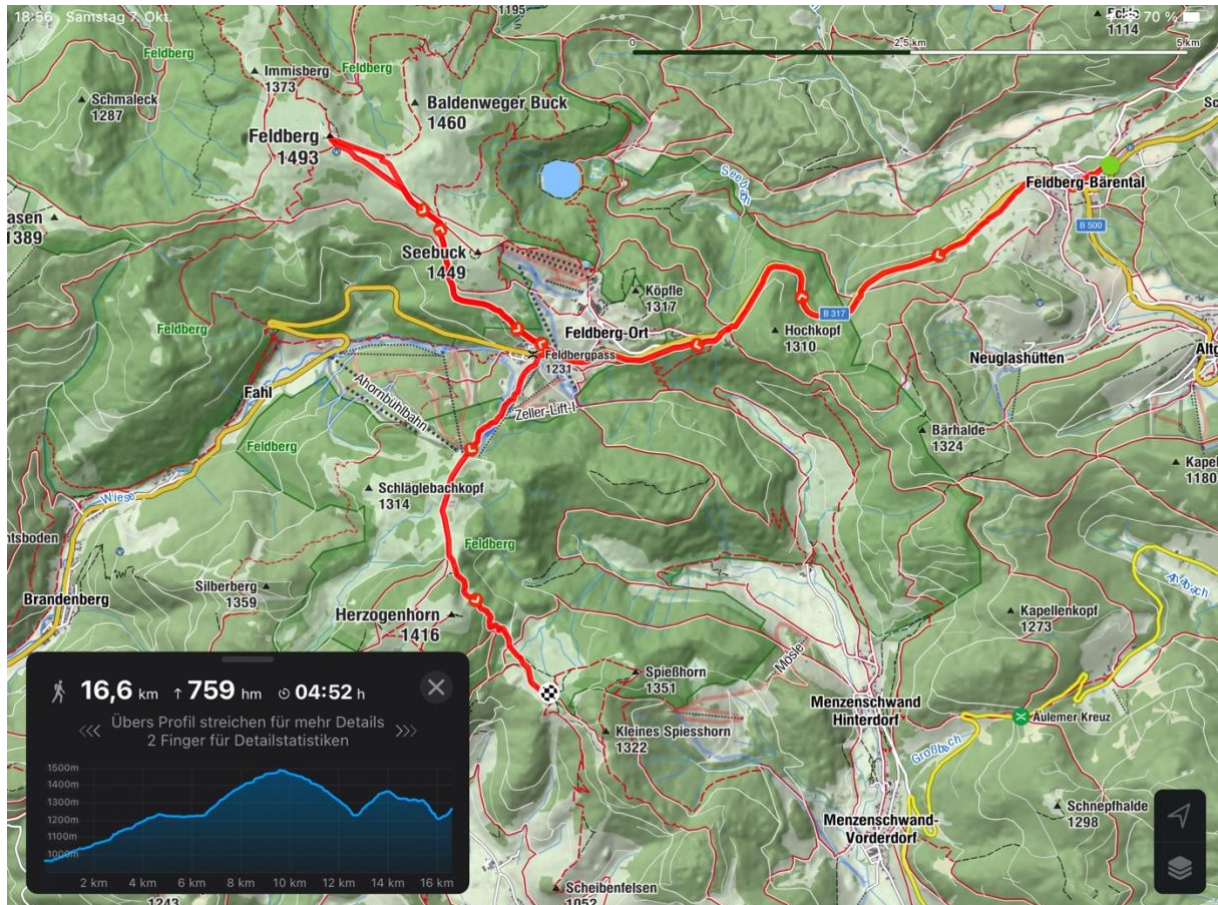
Abendessen und Übernachtung im 6er Zimmer auf der Krunkelbachhütte.

Angebot der Krunkelbachhütte:

**Hot - Pot (Aussen Jacuzzi) Paket - Buchungen (nur zur Übernachtung buchbar) bitte per Email unter [info@krunkelbach.de](mailto:info@krunkelbach.de)**

**Hot - Pot Paket inklusive Abendessen, Frühstück, Leihbadetuch und ein Getränk im Hot Pot kostet 44,90 Euro pro Person. Badezeit ca. 1,5h.**

**Hot Pot Zeiten: 16 Uhr / 17:30 Uhr / 19 Uhr / 20:30 Uhr / 22:00 Uhr**

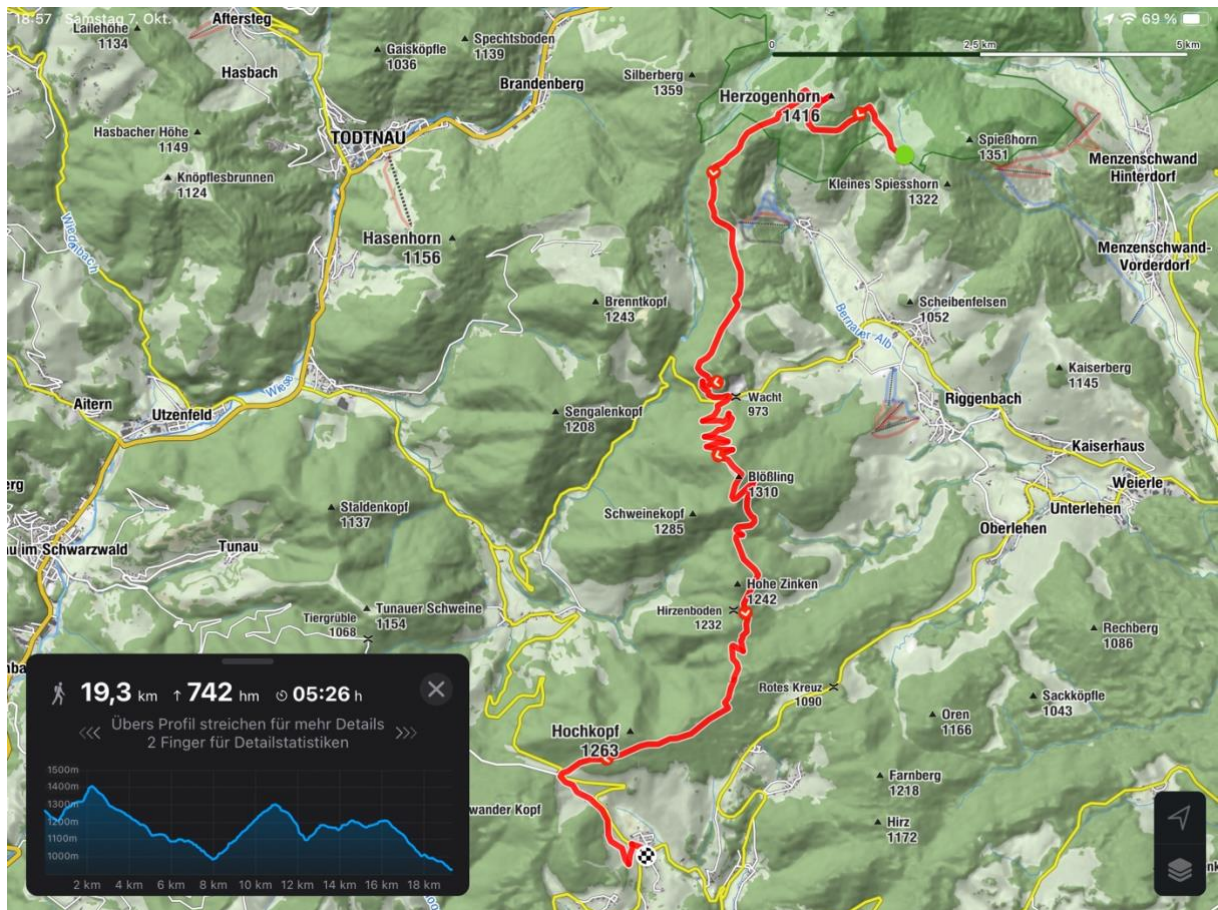


## 2. Etappe: 28. Dezember Krunkelbachhütte – Todtmoos- Weg

Wanderung über das Herzogenhorn (1416 m), Abstieg nach Wacht (960 m) und erneuter Aufstieg auf den Blössling (1310 m) über den Hohen Zinken (1242 m) am Ledertschobenstein (1205 m) und Hochkopf (1263 m) unterhalb vorbei hinab nach Todtmoos – Weg (900 m).

Ca. 20 km, 750 Hm, 5,5 h Gehzeit

Abendessen und Übernachtung im [Genusshotel Gersbacher Hof](#) in Todtmoss-Weg.



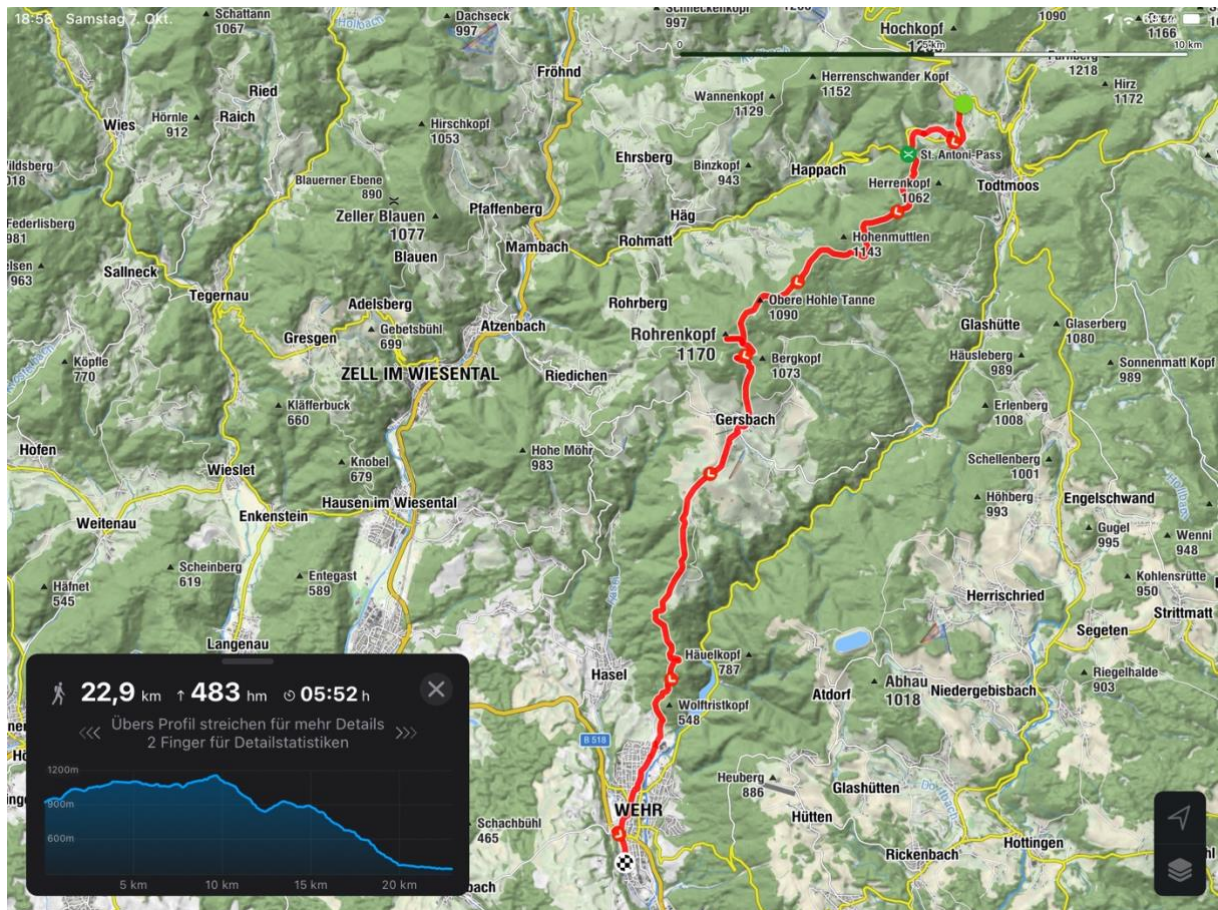
### 3. Etappe: 29. Dezember: Todtmoos/Weg – Wehr

Von Weg nach Lehen (1060 m) und dort auf dem Westweg weiter nach Süden über den St. Antoni-Pass (1000 m) zum Steinbühl (1148 m). Von dort über das Altensteiner Eck unterhalb des Hohenmütten (1143 m) zur Oberen Hohlen Tanne (1090 m) und dem Rohrenkopf (1170 m). Dann Abstieg ins Dörfchen Gersbach (800 m), das wir durchqueren. Nachdem wir ca. 1 km südlich von Gersbach nochmals einen ca 900 m hohen namlosen Hügel hinter uns gelassen haben, geht es ca. 10 km sanft abwärts nach Wehr an der Wehra.

Ca. 23 km, 500 Hm, 6 h Gehzeit

Abendessen und Übernachtung im [Landgasthof zur Sonne](#) in Wehr.

## Weihnachtstour 2023 Westweg



### Rückreise: 30. Dezember Weil – Rottweil

Ca. 3,5 h mit Bus und Bahn über Bad Säckingen – Singen/Schaffhausen.  
 Möglichkeit, sich die Altstadt von Bad Säckingen anzusehen.

### Kosten

	Fahrtkosten:	Übernachtung:
27.12.23	Ca. 15 €	29,00/Pers./6er Zimmer € (ohne Frühstück)
28.12.23		60,00 €/Pers./DZ (incl. Frühstück)
29.12.23		66,00 €/Pers./DZ (incl. Frühstück)
30.12.23	Ca. 25 €	
<b>SUMME</b>	<b>Ca. 40 €</b>	<b>155 €</b>

Zuzüglich individueller Kosten für das Abendessen in der Hütte/Gasthöfen.